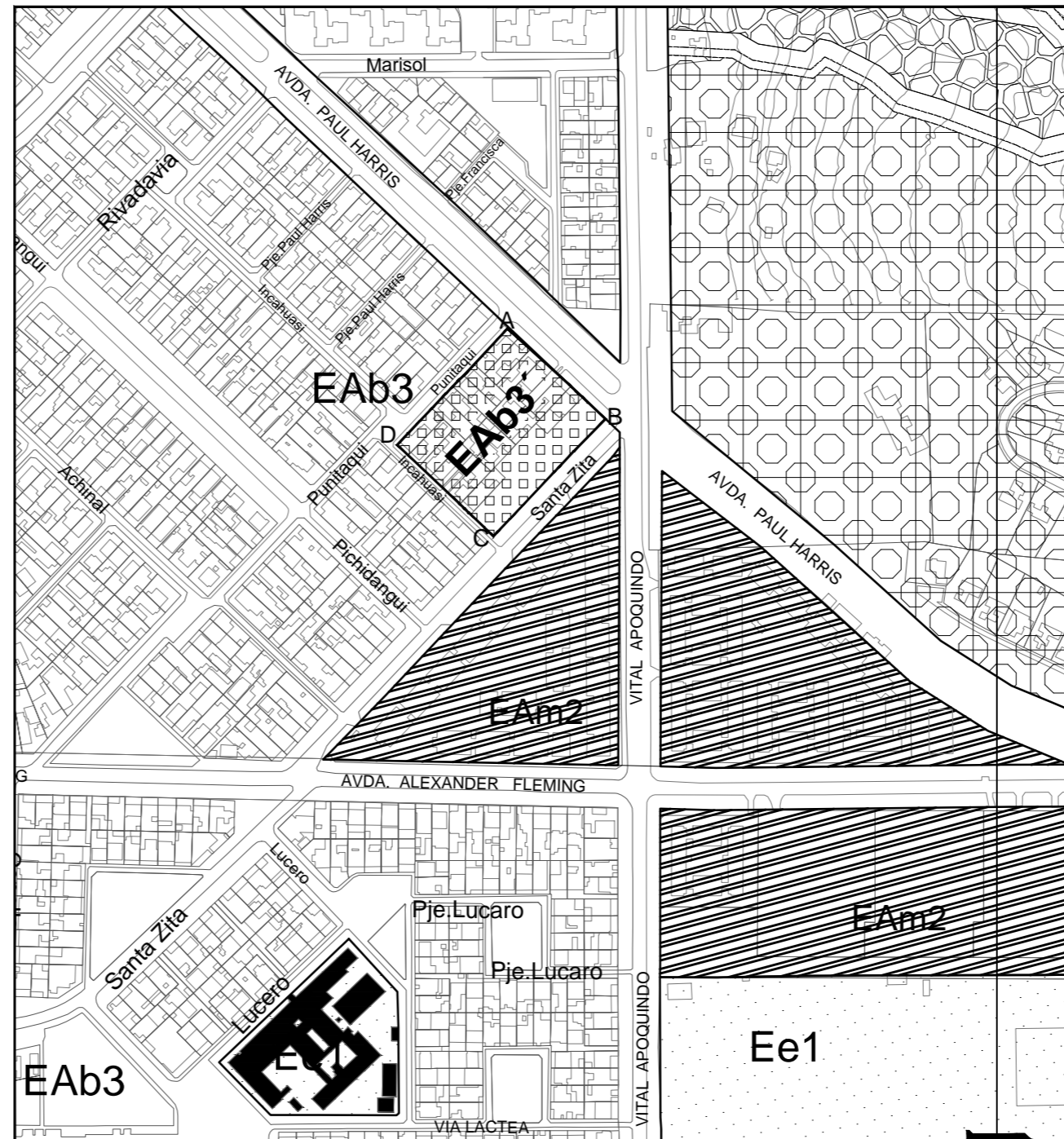


SITUACION ANTERIOR ESCALA : 1 / 2000



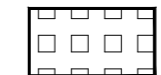


SITUACION ACTUAL ESCALA : 1 / 2000

PLANO DE DETALLE AREA EAb3'
 MODIFICACION N° 10 / 2017
 PLANO DE EDIFICACION

PLANO DE DETALLE AREA DE EDIFICACION EAb3'
 "POLIGONO A - B - C - D - A"

AVDA. PAUL HARRIS POR EL NORTE ; CALLE SANTA ZITA POR EL ORIENTE; CALLE INCAHUASI POR EL SUR Y CALLE PUNITAQUI POR EL PONIENTE.

SIMBOLOGIA

-  EAb3'
-  EAb3
-  EAm2

SE MODIFICA:

MUNICIPALIDAD DE LAS CONDES

M. R. C. L. C. N° 10/2017

APROBACION MUNICIPAL

EL SECRETARIO MUNICIPAL Y MINISTRO DE FE QUE SUSCRIBE, CERTIFICA QUE LA PRESENTE RECTIFICACION AL PLAN REGULADOR COMUNAL FUE SANCIONADA POR DECRETO ALCALDICO N° _____ CON FECHA _____ DE _____ 2017 DE LA MUNICIPALIDAD DE LAS CONDES.

PABLO DE LA LLERA MARTIN
 ASESOR URBANO

JORGE VERGARA GOMEZ
 SECRETARIO MUNICIPAL

JOAQUÍN LAVÍN INFANTE
 ALCALDE

PLANO N°:
 LAMINA N° 1

LAMINA
 EDIFICACION

ESCALA : 1 / 2000

FECHA : Octubre 2017